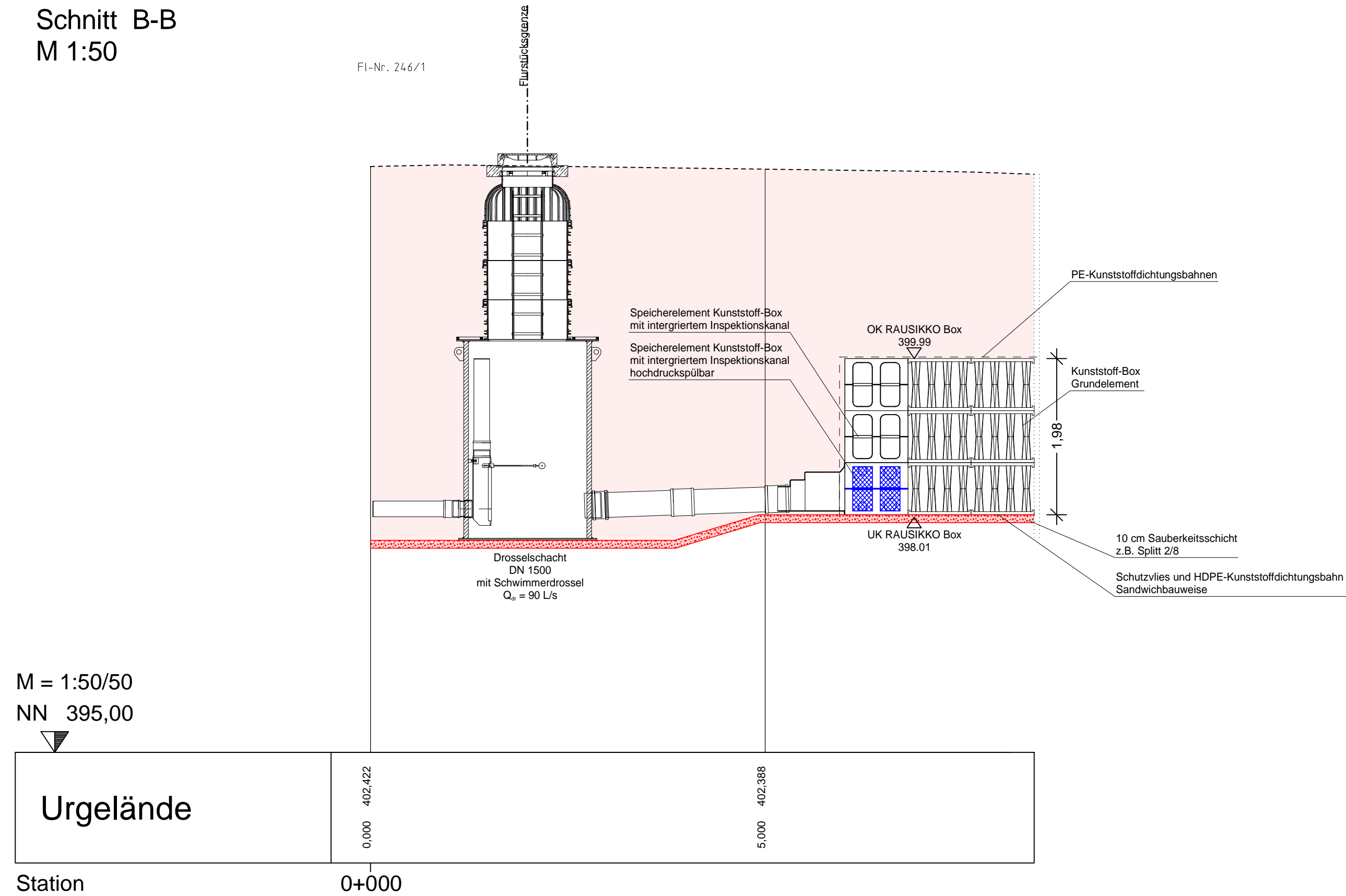
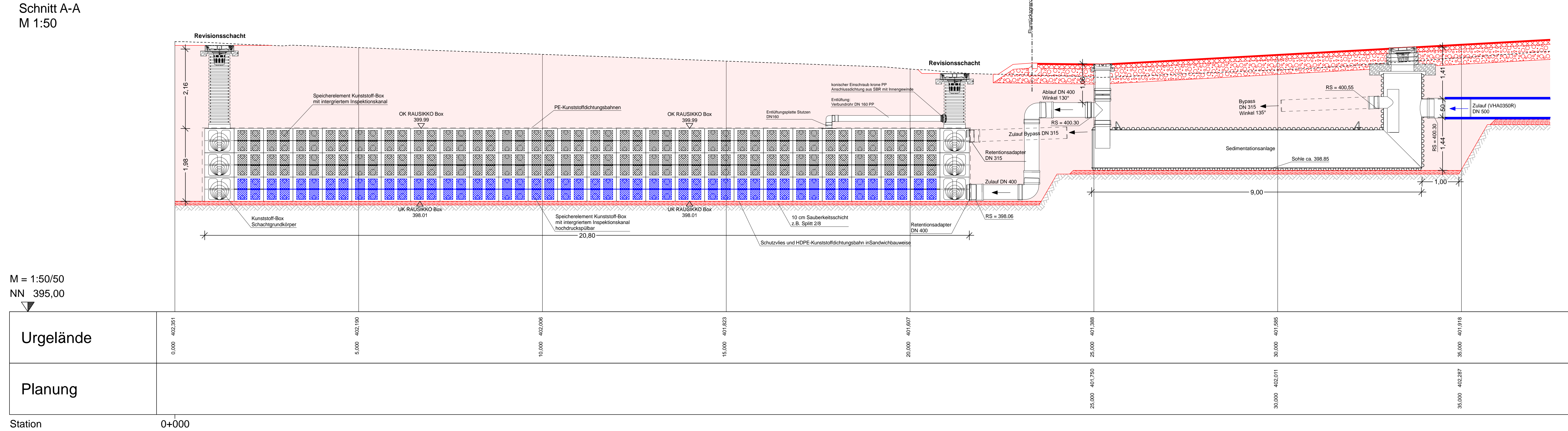


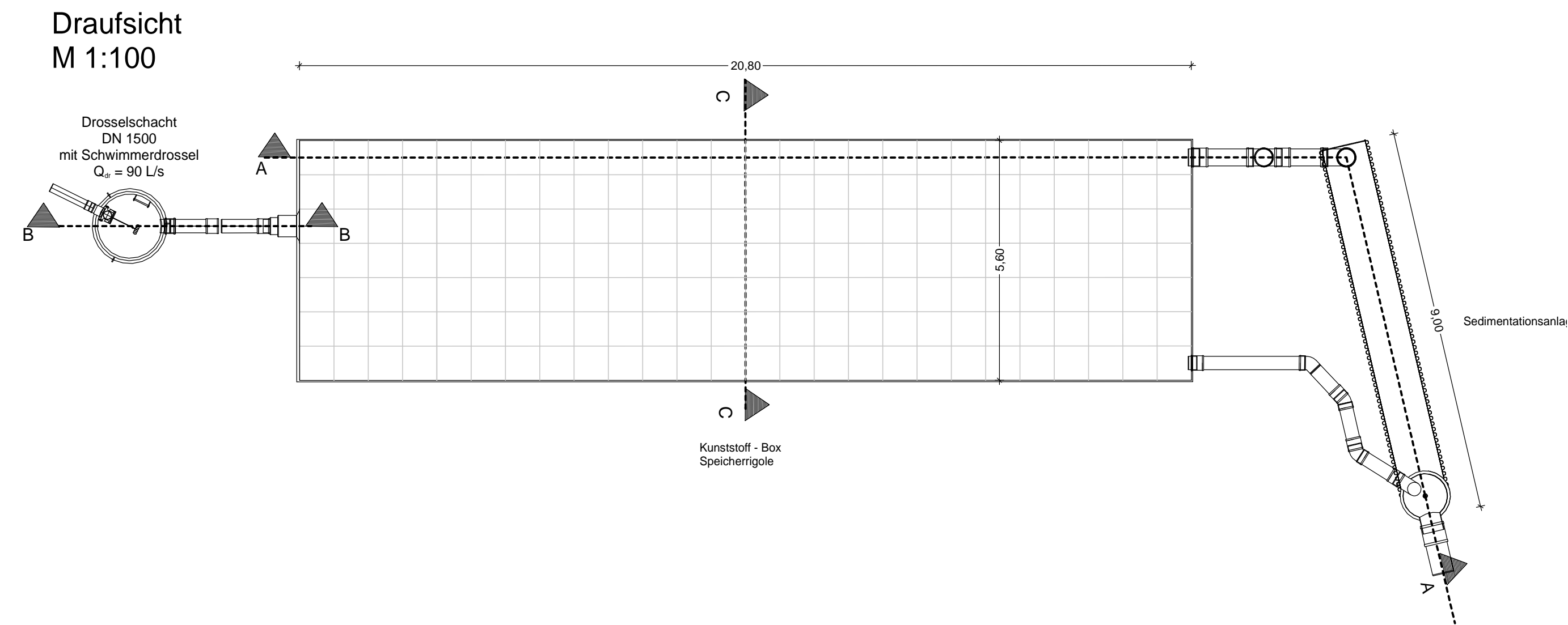
Schnitt B-B  
M 1:50



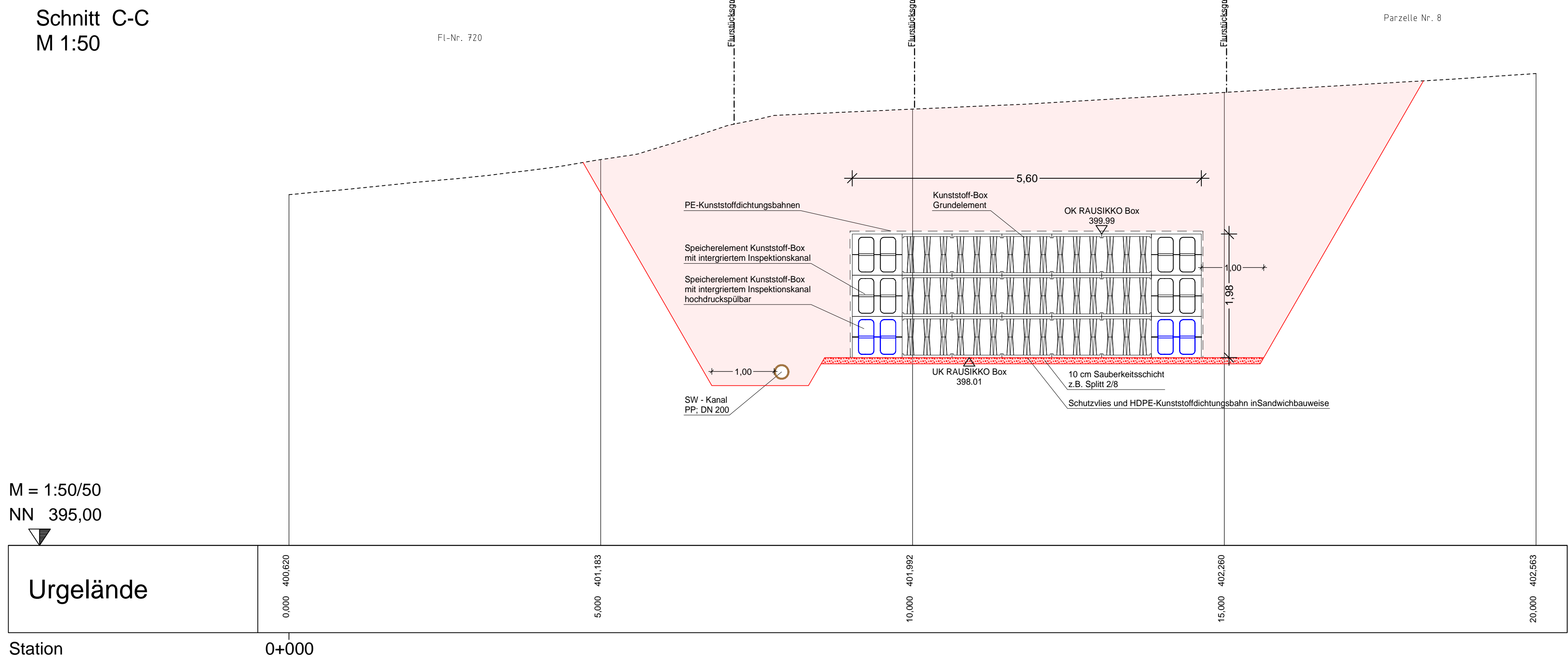
Schnitt A-A  
M 1:50



Draufsicht  
M 1:100



Schnitt C-C  
M 1:50



## Markt Ortenburg

AUSSCHREIBUNG			Lagesystem: UTM 32 (Nord) Höhenystem: DHHN2016	
Erschließung WA Vorderhainberg			Anlage:	
			Blatt-Nr.:	
Gmd. Ortenburg, Gmk. Königbach, Landkreis: Passau				
Detailplan - Sed/Clear/Boring/Drosselbauwerk -			1:50/1:100	
Vertragspartner:  Markt Ortenburg Strasse 1, 94461 Ortenburg Telefon: 09402 9400-100 Telefax: 09402 9400-101 E-Mail: info@markt-ortenburg.de			Maßstab:	
Erreichte Daten:  GeoPlan Druck: GeoPlan 5, 14446 Ortenburg Datei: 09402 9400-100 E-Mail: info@markt-ortenburg.de				
P2501008	Datum	Name		
15.01.25	15.01.25	Castro	P23111775	
gezeichnet / Plot	28.06.2019/01.28	Seitenränder / re	Seitenränder / no	
geprüft	15.01.25	Trenz	intern	
			-AX: 1 & 2-	